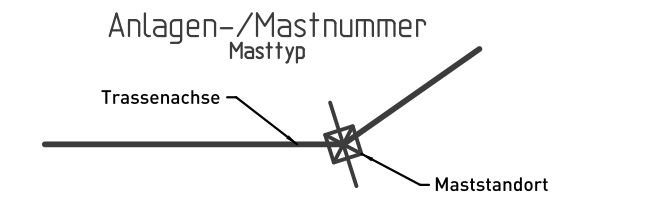









Index	Blattnummer	Datum	Änderung
Rev.0.1	AP20A	18.04.2023	Zuweisungen an örtliche Gegebenheiten angepasst neutroffene Flurstücke: Neuflurtheim: 4503 Altflurtheim: 8318, 8418, 8467, 8469, 8471, 8475, 8479

Landkreis Rhein-Neckar-Kreis
Gemeinde Neulußheim
Gemarkung Neulußheim




Landkreis Rhein-Neckar-Kreis
Gemeinde Altlußheim
Gemarkung Altlußheim



Landkreis Rhein-Neckar-Kreis
Gemeinde Reilingen
Gemarkung Reilingen



- | | |
|---|--|
| Leitungen: | |
|  | Bestand |
|  | Neubau Vorhaben |
|  | Rückbau |
|  | Neubau Vorhaben
in bestehender Trasse
(Rückbau + Neubau) |
|  | Zubeseilung
auf bestehender Anlage |
|  | Neubau Folgemaßnahmen |
|  | Neubau Folgemaßnahmen
in bestehender Trasse
(Rückbau + Neubau) |

Flächen für vorübergehende Inanspruchnahme während der Baumaßnahme mit Zuwegungen:

- Zuwegungen:**
- | | |
|---|--------------------------------|
|  | vorhandener Weg
befestigt |
|  | vorhandener Weg
unbefestigt |
|  | kein Weg vorhanden |

- Arbeitsflächen:
- | | |
|---|--------------------------------|
|  | Arbeitsflächen |
|  | Arbeitsflächen für Provisorien |

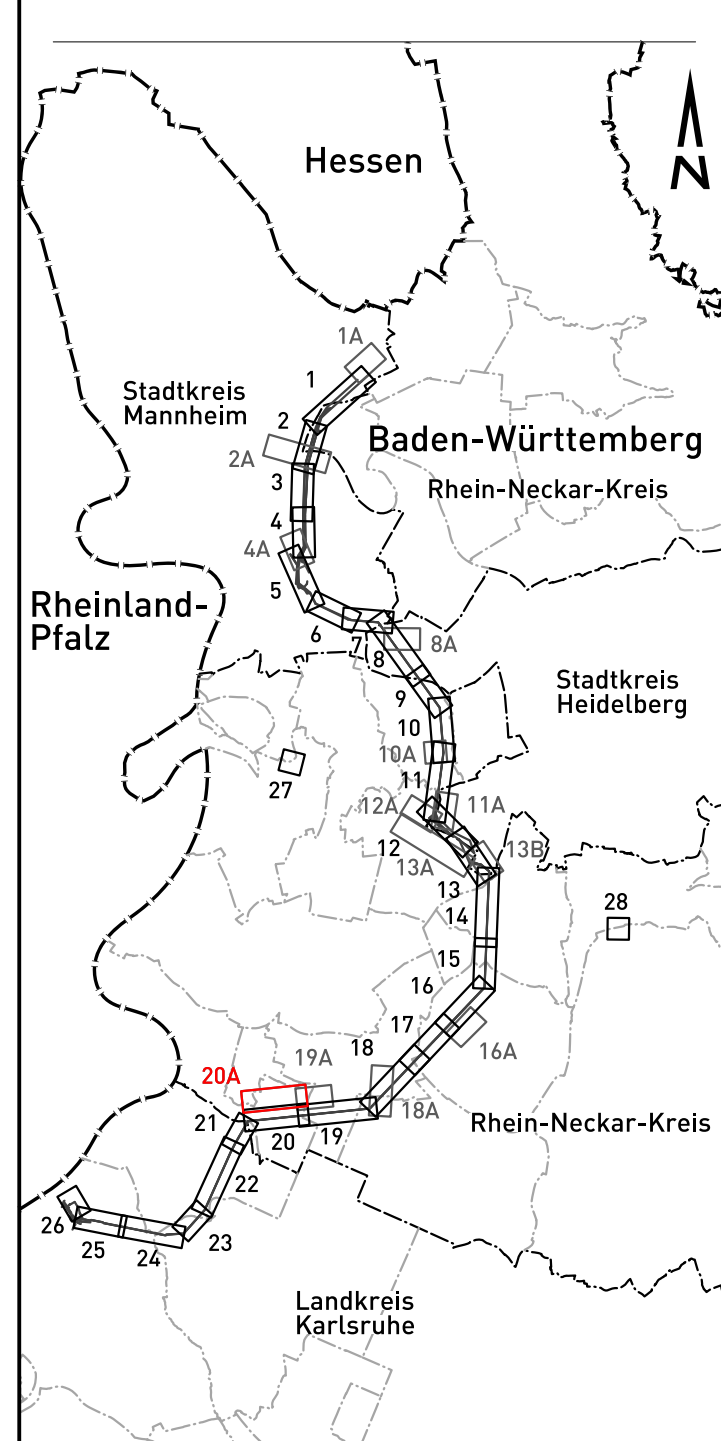
- Gerüste:**
-
- Schutzgerüst
- Schutznetz
- Verankerungsfläche

Eintragungen in diesem Farbton







1. Deckblattänderung / Flächen Neu

Eintragungen in diesem Farbton

Blattschnittübersicht



Grenzen:

	Flurstücksgrenze
	Gemarkungsgrenze
	Gemeindegrenze
	Kreisgrenze
	Regierungsbezirksgrenze
	Bundeslandgrenze

Geobasisdaten ©Landesamt für Geoinformation und Landentwicklung
Baden-Württemberg, www.lgl-bw.de.

TransnetBW GmbH

TRANSNET BW

Höchstspannungsleitung Osterath – Philippsburg
Vorhaben 2 BBPIG („Ultratnet“)
Abschnitt B1 (Pkt. Wallstadt - Konverter Philippsburg)

Arbeitsflächenplan zur 1. Deckblattänderung für die Genehmigung (Zusatzplan)

Temporäre Arbeitsflächen und Zuwegungen

Gemarkung/Flur	Gemeinde	Landkreis
Neulußheim	Neulußheim	Rhein-Neckar-Kreis
Altlußheim	Altlußheim	Rhein-Neckar-Kreis
Reilingen	Reilingen	Rhein-Neckar-Kreis

Genehmigungsunterlage

Genehmigungsbehörde

Register 3.3

	+	+			+	+	+	+	
	+	+			+	+	+	+	
	+	+			+	+	+	+	
	+	+			+	+	+	+	
	+	+			+	+	+	+	
	+	+			+	+	+	+	
	+	+			+	+	+	+	
8	+	+			+	+	+	+	



LTB Leitungsbau GmbH
BA Mannheim

TransnetBW GmbH
Osloer Straße 15-17
70173 Stuttgart

Stuttgart, den 05.06.2023

Maßstab der Längen:	1 : 2.500	Blatt:	20A von 28
Maßstab der Höhen:	---		

Stand:	05.06.2023	Anlage:	7570
--------	------------	---------	------